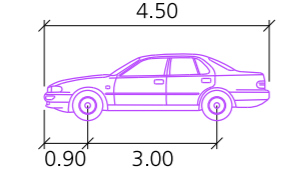


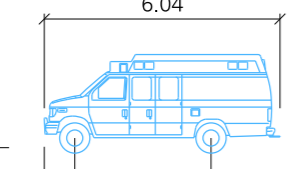
- Legende**
- Bestand
  - Projekt
  - Abbruch
  - Markierung Weiss projiziert
  - Demarkierung
- Knotensichtweiten (Beobachtungsdistanz 3.00 m)**  
(nach VSS 40 273a, 2019):
- Sichtweite 15 m (PW Geschwindigkeit: 30 Km/h)
  - Sichtweite 30 m (PW Geschwindigkeit: 30 Km/h)
  - Sichtweite 35 m (Velo Ln: -2%)
  - Sichtweite 45 m (Velo Ln: -4%)
  - Sichtweite 55 m (Velo Ln: -6%)
- Sichtweiten auf Gehweg**  
(nach VSS 40 273a, 2019):
- Sichtweite 15 m (Ln: < 3%)
  - Sichtweite 20 m (Ln: 3 - 5%)

**PW**  
Bogeneinfahrtsgeschwindigkeit = 5-10 km/h

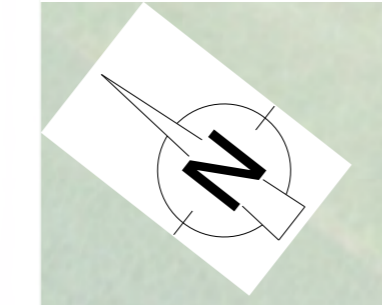
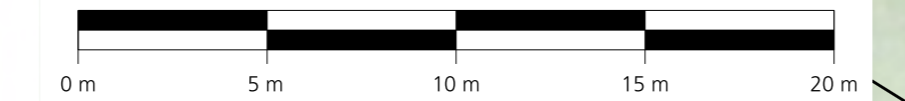


Breite	: 1.90
Achsenbreite inkl. Reifen	: 1.80
Zeit zw. Lenkeinschlägen	: 6.0
Lenkwinkel	: 43.7

**Mercedes Sprinter**  
Bogeneinfahrtsgeschwindigkeit = 5-10 km/h



Breite	: 2.00
Achsenbreite inkl. Reifen	: 2.00
Zeit zw. Lenkeinschlägen	: 6.0
Lenkwinkel	: 41.2



Kanton Bern  Gemeinde Worb

# T-30 Zone Richigen

Vorprojekt

Situation 1 : 200

Index	Datum	Änderungen	gez.	gepr.	gen.	Liebefeld,	korreliert:	geprüft:	genehmigt:
						12.06.2024	dda	dda	dda
						gezeichnet: jjo	Plan Nr.:		
						Grösse: 45x126			90870_02_02
						user: cwo			
						gedruckt:		31.05.2024 / 17:40:00	
						AV- Grundlage vom:			März 2024